

Населенные пункты Пермского края.

Итоги реализации сетевого межмуниципального
проекта для обучающихся.





Цель и задачи проекта:



- создание туристической карты муниципалитетов Пермского края.
1. Продолжить работу по использованию дистанционных форм работы в обучении географии и краеведения.
 2. Вовлечение обучающихся в разработку ЦОД по географии Пермского края.
 3. Воспитывать чувство патриотизма, любви к историческому наследию, любви к Отечеству, к малой родине;
 4. создать постоянно действующую туристическую карту о населенных пунктах Пермского края;
 5. публикация карты в электронной библиотеке МАУ ДТЦО «ЦНМО»;
 6. воспитание осознанного отношения к использованию сервисов Web 2.0, через обучение работе с сервисами;
 7. воспитание культуры сетевого общения.







Этапы проекта:



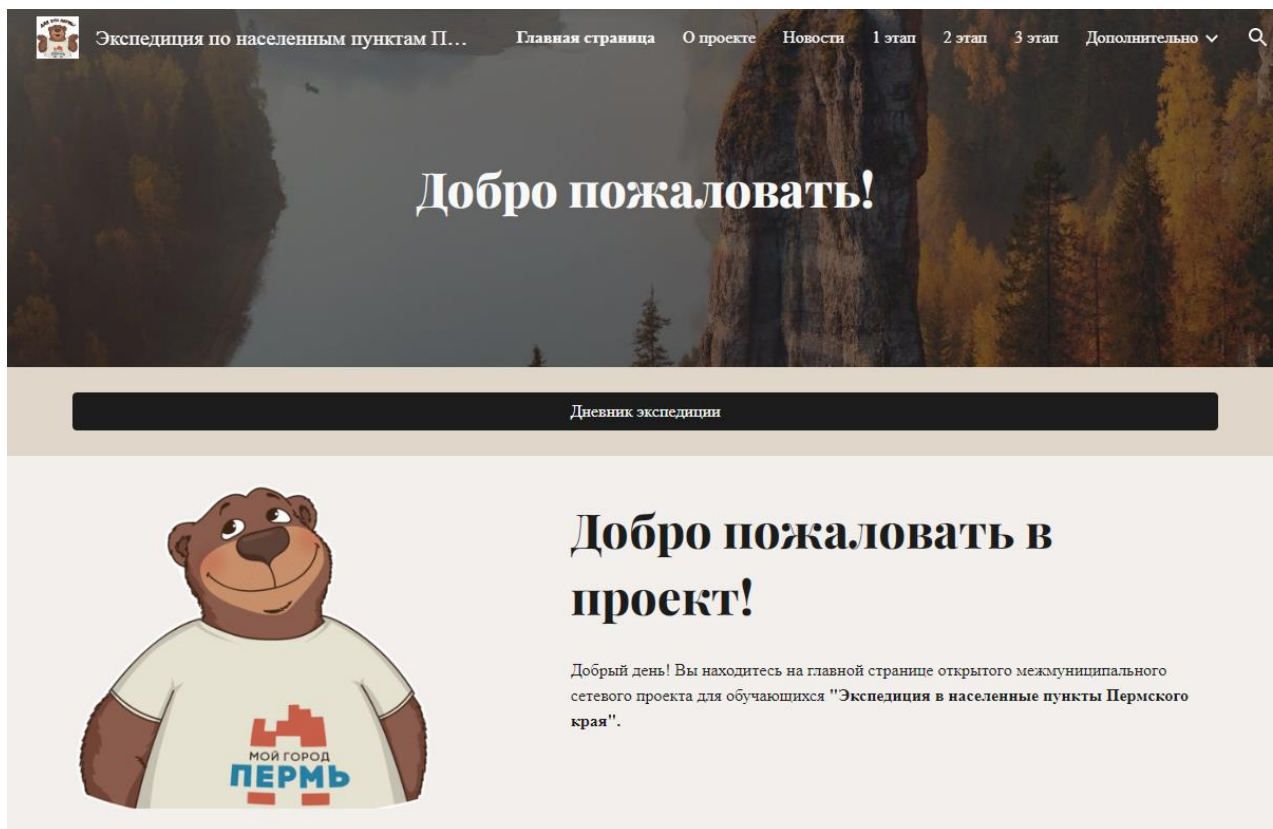
Сроки	Название	Продукт этапа
I. Подготовительный		
01.09.2021- 15.11.2021 г.	Сбор заявок на участие в проекте. Создание сайта, его наполнение	Сайт: https://sites.google.com/view/ns-pk/главная-страница Форма для подачи заявок: https://forms.gle/VpcgoTuLLJQPueBx8
II. Основной:		
08.11.2021- 21.11.2022 г.	Знакомство с командами «Кто с нами в экспедицию?»	Коллаж https://mycollages.ru
15.11.2021- 28.11.2021 г.	«Населенные пункты Пермского края»	Каталог населенных пунктов. Гугл-карта «Населенные пункты...»
22.11.2021- 05.12.2021 г.	«Визитные карточки населенных пунктов Пермского края»	Визитные карточки для туристов. Гугл-карта «Населенные пункты...»
01.12.2021 – 05.12.2021 г.	V Пермский географический диктант	https://forms.gle/7cphF39fG25Rvxu29
06.12.2021 - 19.12.2021 г.	«Достопримечательности населенных пунктов Пермского края»	Достопримечательности населенных пунктов. Гугл-карта «Населенные пункты...»
20.12.2021 - 29.12.2021 г.	«Образы населенных пунктов Пермского края»	Набор открыток «Населенные пункты...»
III. Заключительный:		
29.12.2021- 26.01.2022 г.	рефлексия участников проекта, работа жюри, подведение итогов, награждение победителей	Сайт: https://sites.google.com/view/ns-pk/главная-страница






Сайт проекта:

- <https://sites.google.com/id/hq2Zw3z24u5df4rM3-SKopw1fw-33V6MDe/p/1natP6MAcMndPboPDr3zz18ot1kk3zcPzO/edit>



Официальная группа проекта:

- <https://vk.com/perm.period>



Географические экспедиции в Пермский период
Любить свою Родину, значить знать её! В.Г. Белинский

Вы участник ▾

Информация Свежие новости

Сообщество для общения участников сетевых мероприятий для обучающихся Пермского края (и не только....). Площадка для обмена мнениями.

<https://sites.google.com/view/perm-period/главная>

Географические экспедиции в Пермский период запись закреплена
7 мар в 19:18


Уважаемые участники группы! Обращаю Ваше внимание: все задания игры "Катакана" - авторские разработки. ЕСЛИ ВЫ РЕШИЛИ ИСПОЛЬЗОВАТЬ ИХ В

- Написать сообщение
- Управление
- Сообщения
- Статистика
- Комментарии
- События
- Сайт из сообщества
- Начать репортаж



Итоги проекта:

- Поступило 34 заявки.
- В реализации проекта приняли участие 24 команды.
- До конца проекта дошли 24 команды.



Управление образования администрации АСО
МАУ ДПО Центр научно-методического обслуживания
Городские методические объединения учителей географии

ТРЕНЕРСТВО

Назначается
команда «**Любовские медведята**»
в составе: Базуева Софья, Метлин Савелий, Меркулов Арсений, Долгу
Екатерина, Гудин Матвей, Локарева Елизавета, ученики 5 «Д» класса МБОУ
Лицей «ВЕТМОР»/воспитанники МБОУ «География и краеведение» МБОУ
ДСО «ДВ(О)П» города Асыба
за 1 место
в межмуниципальном сетевом проекте для обучающихся «Экспедиция в населенные пункты Пермского края» в номинации «Погростов».
Куратор команды: Светылинская Владлена Зубардовна.

Директор МАУ ДПО «ЦМО»: *К.В. Малахова*
Руководитель МКО учителей географии: *В.З. Светылинская*
Бурзя 2021 – январь 2022г.

Управление образования администрации АСО
МАУ ДПО Центр научно-методического обслуживания
Городские методические объединения учителей географии

ТРЕНЕРСТВО

Назначается
команда «**Золу все знает!**»
в составе: Чермулов Арсений Александрович (5кл), Темурова Заматаш Ильминина (6кл),
Андреева Дарья Александровна (5кл), Черева Милана Ивановна (5кл), Михайлова Диана
Серебряна (5кл), Сафутдинова Диана Игоровна (5кл) МБОУ «Социальнообразовательная
школа-интернат Пермского края» города Перми
за 1 место
в межмуниципальном сетевом проекте для обучающихся «Экспедиция в населенные пункты
Пермского края» в номинации «Свишанский состав».
Кураторы команды: Васильева Ольга Васильевна, социальный педагог; Табриченко Елена
Викторовна, воспитатель.

Директор МАУ ДПО «ЦМО»: *К.В. Малахова*
Руководитель МКО учителей географии: *В.З. Светылинская*
Бурзя 2021 – январь 2022г.



Итоги проекта:



- Обучающихся: 114.



- Кураторы: 24.



- Населенные пункты:

- Города: Пермь, Красновишерск, Кизел, Лысьва, Чердынь.




- Села: Новорождественское, Канабеки, Большой Тондыр, Кын (ст.), Маховляне.



- ОО: 13.





Итоги проекта:



Номинация "Подросток".

- 1 место. Команда "Лысьвенские медвежата" (г. Лысьва) – 245 б.
- 1 место. Команда "Дети Сусанна" (г. Чердынь) – 214 б.
- 2 место. Команда "Зелибобы лысьвенские" (г. Лысьва) – 198 б.
- 2 место. Команда "Зоркий глаз" (г. Лысьва) – 192 б.
- 3 место. Команда "Юные защитники" (с. Большой Гондыр) – 186 б.
- 3 место. Команда "Следопыты" (г. Лысьва) – 183 б.
- 3 место. Команда "Ёжики" (с. Новорождественское) – 183 б.




Номинация "Юноши и девушки".

- 1 место. Команда "Кизел-ТУР" (г. Кизел) – 210 б.
- 1 место. Команда "Горизонт" (г. Лысьва) – 201 б.
- 2 место. Команда "Серебряные медведи" (г. Лысьва) – 198 б.
- 2 место. Команда "КУБ" (г. Кизел) – 197 б.
- 2 место. Команда "Tra-well" (г. Красновишерск) – 193 б.
- 3 место. Команда "На ЯМАЛ!" (г. Лысьва) – 175 б.

Номинация "Смешанный состав"

- 1 место. Команда "Хочу все знать!" (г. Пермь) – 213 б.
- 2 место. Команда "Юный экскурсовод" (г. Пермь) – 152 б.
- 3 место. Команда "Снежные барсы" (с. Канабеки) – 129 б.
- 3 место. Команда "Моховляницы" (с. Моховляна) – 124 б.



Итоги проекта:

- Подготовлено 24 визитки.

Команда: "Зелібобы Лысьвенские"

Лысьвенский городской округ

МБОУ "лицей "ВЕУТОРай"

Руководитель команды: *Торсунова Наталья Дмитриевна*

Члены команды: *Ирзатов Илья, Ариша Татьяна, Мухёв Александр, Пугилова Елена, Столובה Ирина, Чайкина Ирина, ученики 7 "В" класса.*

Цель команды в проекте: *Узнать об истории нашего родного края и составить туристический маршрут нашего города, учиться саморегуляции.*





Команда: "Юные защитники"

Населенный пункт: С.Большой Гондырь

Школа: МБОУ "Большегондырская СОШ"

Руководитель: *Шайкаматова Марина Владимировна*



Члены команды: *Смирнова Карина, Кайракова Анастасия, Гильмияров Илья*

Цель команды: *узнать достопримечательности района.*




Команда "Tra-well"

- г.Красновишерск
- МБОУ СОШ №8, 9а
- Руководитель команды: Радостева Татьяна Егоровна
- Члены команды: Гилева Василиса, Сулова Ирина, Жукова Виктория, Данкина Дарья
- Цель команды в проекте: Изучить и составить маршрут по достопримечательностям Красновишерского района

Команда "КУБ"

Населенный пункт: г. Кизел

Школа: МБОУ СОШ №1

Руководитель команды: *Хлюпина Татьяна Леонидовна*

Члены команды: *ученики 9Д класса: Лепёшкин Александр, Останина Варвара, Гаврилова Карина, Солодниккина Полина, Видякина Елизавета, Ковальчук Михаил, Пакулина Анастасия*

Цель команды в проекте: *изучение туристических возможностей и разработка экскурсионного маршрута по городу Кизелу и его окрестностям.*

Эмблема команды:






Итоги проекта:



- Подготовлено 24 туристические карты муниципалитетов Пермского края.

- Красновишерск:

<https://www.google.com/maps/d/viewer?mid=1Fh8-JdRv1zkzWu3TjfdvolXcOq39A6XySh&ll=60.852146166087564%2C58.02555870000002&z=8>



- Кудинский МР:

<https://www.google.com/maps/d/viewer?mid=1OwyF73-Bar4v2W5keXJ7wprRhow2BcE&ll=56.54263745695888%2C55.25662365&z=10>



- Т. Пермь:

<https://www.google.com/maps/d/viewer?mid=1GosFta9U6UJTGBNz29FyLn2WYANDEyk3&ll=58.13398694260074%2C56.38863409999997&z=12>



- Т. Кизел:

<https://www.google.com/maps/d/embed?mid=14vx3Rkos6284WwWt4sAsYQgwGv6Hjj&hl=ru&ll=59.05577613661501%2C57.72680747558595&z=11>

- Т. Чердын: <https://www.google.com/maps/d/viewer?mid=1XNmpK38EqVjt8mB0AnvrkdFe3WJan&ll=60.790370552575475%2C56.304314441517256&z=8>



- Т. Нытва: <https://www.google.com/maps/d/edit?mid=1Fl-SWGoDBqaWyxX6axUp-BuzqgEqgr8vA&ll=57.861857009587304%2C57.70480206861046&z=9>





Итоги проекта:



- 24 комплекта уникальных открыток.






Итоги проекта:



- 24 комплекта уникальных открыток.



“Кизелтур” город Кизел






Итоги проекта:



- 24 комплекта уникальных открыток.



Серебряные медведи, г.Лысьва







Итоги проекта:



- 24 комплекта уникальных открыток.






Итоги проекта:



- 24 комплекта уникальных открыток.



“Ёжики”



с. Новорождественское





Итоги проекта:



- 24 комплекта уникальных открыток.



Лысьвенские медвежата

<p>Амьва - город трудовой доблести</p> <p>#Пермь_спит_Пензенцы_Амьва</p>	<p>ЛЫСЬВА</p> <p>ЛЫСЬВЕНСКИЙ УТЮГ</p> <p>#Пермь_спит_Пензенцы_Амьва</p>	<p>Лысьвенский единорог</p> <p>#Пермь_спит_Пензенцы_Амьва</p>	<p>Амьсва</p> <p>#Пермь_спит_Пензенцы_Амьва</p>	<p>Амьсва</p> <p>#Пермь_спит_Пензенцы_Амьва</p>
<p>Шаква - ГРИБНАЯ ВОДА</p> <p>#Пермь_спит_Пензенцы_Амьва</p>	<p>Амьва</p> <p>Амьва</p> <p>#Пермь_спит_Пензенцы_Амьва</p>	<p>Амьва</p> <p>РЕКА АМЬВА</p> <p>#Пермь_спит_Пензенцы_Амьва</p>	<p>КОРМОВИЦЕ</p> <p>#Пермь_спит_Пензенцы_Амьва</p>	<p>СТАНЦИЯ КЫМ</p> <p>Железная дорога</p> <p>#Пермь_спит_Пензенцы_Амьва</p>



Итоги проекта:



- 24 комплекта уникальных открыток.



Наши горизонты, г. Лысьва





Итоги проекта:



- 24 комплекта уникальных открыток.



Горизонт (Лысьва)

